

*Monitorul*

CONSILIUL MUNICIPAL CHIȘINĂU

DECIZIE

Nr. 5/33din 03 iunie 2014

Despre operarea unor modificări în decizia Consiliului municipal Chișinău nr. 2/29-26 din 04.03.2014 „Cu privire la darea în arendă a unui lot de pământ din bd. Renașterii, judecătoriei Rîșcani, mun. Chișinău”.

Având în vedere demersurile judecătoriei Rîșcani, mun. Chișinău și a Curții Constituționale, actele prezentate, imposibilitatea valorificării terenului ca urmare a efectuării investigațiilor geologice, avizul și soluția urbanistică specificate în schema de situație a terenului, elaborată de către Direcția generală arhitectură, urbanism și relații funciare, care potrivit Regulamentului local de urbanism al orașului Chișinău este situat în zona codului C2, prevăzută pentru amplasarea blocurilor locative cu spații comerciale la parter și la etajul 1), în temeiul art. 41, art. 42 și art. 46 din Codul funciar, în temeiul art. 9 (2) lit. h) din Legea nr. 121 din 04.05.2007 „Privind administrarea și deținatizarea proprietății publice”, art. 911-922 din Codul civil, art. 14 (2) lit. b) – lit e), art. 19 (4) și art. 77 (2) din Legea nr. 436-XVI din 28.12.2006 “Privind administrația publică locală”, decizia Consiliului municipal Chișinău nr. 3/23 din 02.04.2013 „Cu privire la aprobarea Regulamentului privind gestionarea resurselor funciare municipale”, Consiliul municipal Chișinău DECIDE:

1. În decizia Consiliului municipal Chișinău nr. 2/29-26 din 04.03.2014 „Cu privire la darea în arendă a unui lot de pământ din bd. Renașterii, judecătoriei Rîșcani, mun. Chișinău” se operează următoarele modificări:

1.1. Sintagma „bd. Renașterii” se subrogă cu sintagma „str. Hristo Botev”

1.2. Se dă în arendă, pe o perioadă de trei ani, judecătoriei Rîșcani, mun. Chișinău, lotul de pământ cu suprafața de 0,605 ha, din str. Hristo Botev, pentru edificarea unui complex locativ cu obiective de menire social-culturală, întru asigurarea cu spațiu locativ al angajaților instanțelor judecătoriei Rîșcani, mun. Chișinău și a Curții Constituționale, cu condiția efectuării pe cont propriu a replantării arborilor și asigurarea cu drumuri de acces, conform planului-anexă.

1.3. Planul-anexă la decizia nr. 2/29-26 din 04.03.2014 „Cu privire la darea în arendă a unui lot de pământ din bd. Renașterii, judecătorei Rîșcani, mun. Chișinău” se substituie cu planul-anexă nr. 1 la prezenta decizie.

2. În pct. 1 al deciziei Consiliului municipal Chișinău nr. 56/31-1 din 17.10.2006 „Cu privire la atribuirea unui lot de pământ din str. Hristo Botev Ministerului Culturii și Turismului al Republicii Moldova” cifrele 0,955 ha se substituie cu cifrele 0,324 ha.

2.1. Planul-anexă la decizia nr. 56/31-1 din 17.10.2006 se substituie cu planul-anexă nr. 2 la prezenta decizie.

3. Beneficiarul se obligă:

3.1. Să perfecteze cu Direcția funciară a Direcției generale arhitectură, urbanism și relații funciare contractul de arendare a lotului de pământ menționat în punctul 1 al prezentei decizii (plata de arendă 10% din prețul normativ).

La momentul încheierii contractului de arendă, să achite o plată unică în cuantum de 10% din valoarea terenului, conform raportului de evaluare.

3.2. Să înregistreze la Oficiul cadastral teritorial Chișinău dreptul de arendare a terenului.

3.3. Să obțină de la Direcția generală arhitectură, urbanism și relații funciare certificatul de urbanism pentru proiectare.

3.4. Să asigure accesul reprezentanților serviciilor specializate în deservirea, reconstruirea și repararea obiectivelor de uz comun și de infrastructură.

3.5. Să asigure decopertarea stratului fertil de sol și să efectueze amenajarea complexă a terenului arendat, în baza unui plan general aprobat de către Direcția generală arhitectură, urbanism și relații funciare în coordonare cu Întreprinderea municipală “Asociația de gospodărire a spațiilor verzi” și Agenția Ecologică Chișinău, cu replantarea arborilor existenți.

3.6. Să obțină actele necesare pentru replantarea arborilor existenți.

3.7. Să obțină autorizația de construire de la Direcția autorizare și disciplină în construcții numai după replantarea arborilor.

3.8. Să nu depășească limitele terenului arendat.

4. Se revocă titlul de autentificare a dreptului deținătorului de teren cu numărul cadastral 0100101830 din 08.02.2007, eliberat Ministerului Culturii și Turismului al Republicii Moldova.

5. Se solicită Oficiului cadastral teritorial Chișinău:

5.1. Înregistrarea terenului specificat în planul-anexă la prezenta decizie.

5.2. Operarea modificărilor în documentația cadastrală privind terenul proprietate municipală (numărul cadastral 0100101830), ținând cont de formarea noului teren.

6. Direcția funciară a Direcției generale arhitectură, urbanism și relații funciare:

6.1. Va perfecta contractul de arendare, pornind de la prevederile pct. 1 al prezentei decizii.

6.2. Va elibera un nou titlul de autentificare a dreptului deținătorului de teren Ministerului Culturii și Turismului al Republicii Moldova, conform prevederilor prezentei decizii.

7. Viceprimarul de ramură al municipiului Chișinău va asigura controlul executării prevederilor prezentei decizii.

PREȘEDINTE DE ȘEDINȚĂ

Vadim Cojușeanu
Vadim Cojușeanu



CONTRASEMNAT
SECRETAR AL CONSILIULUI

Valeriu Didencu

Valeriu Didencu

PENTRU CONFORMITATE
SEFUL SECȚIEI PROCES-VERBAL A PRIMĂRIEI MUNICIPIULUI CHIȘINĂU
Pereș
(numele de familie, prenumele)
Prozaru Ina
05 06 2014

PLANUL LOTULUI

Transmis în arendă:
Judecătoria Rîşcani mun. Chişinău

pentru edificarea unui complex locativ cu obiective de menire social-culturală, întru asigurarea cu spaţiu locativ al angajaţilor instanţelor

situat în sectorul: Centru, str. Hristo Botev

Aria lotului: 0.605 ha

Scara: 1:1000

Planşa: 99

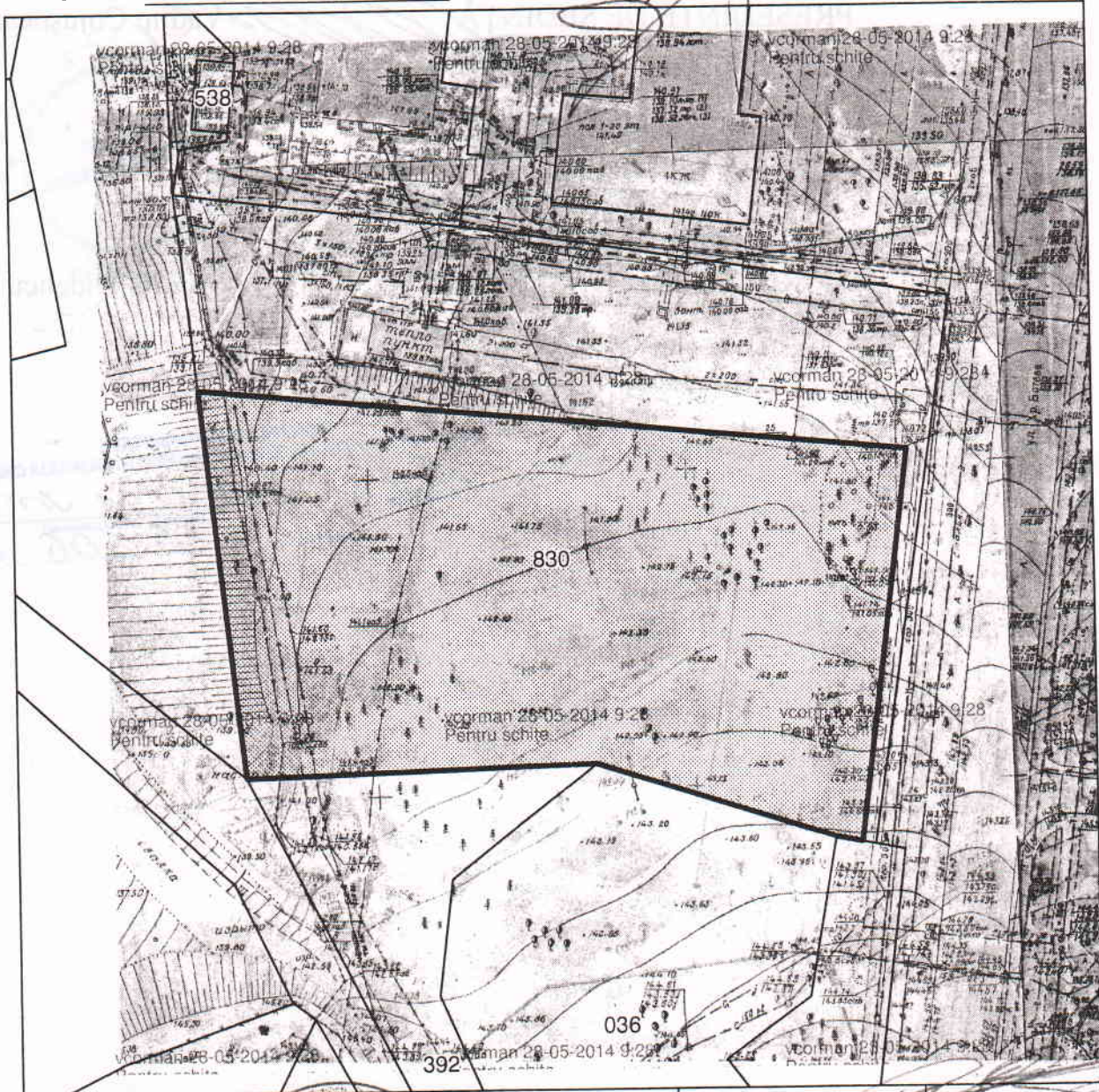
COORDONAT:

Arhitect-sef interimar al municipiului Chişinău

Ivan Carpop

Şeful Direcţiei funciare


Nicolae Crăciun



Şeful secţiei	Igor Cristal
Specialist principal	Victor Cormań

SECRETAR AL CONSILIULUI

Valeriu Didencu



PLANUL LOTULUI

Transmis în folosință:
Ministerului Culturii și Turismului al Republicii Moldova

pentru proiectarea și construirea unui complex de studii Colegiului Național de Coregrafie

situat în sectorul: Centru, str. Hristo Botev

Aria lotului: 0.324 ha

COORDONAT:

Arhitect-șef interimar al municipiului Chişinău

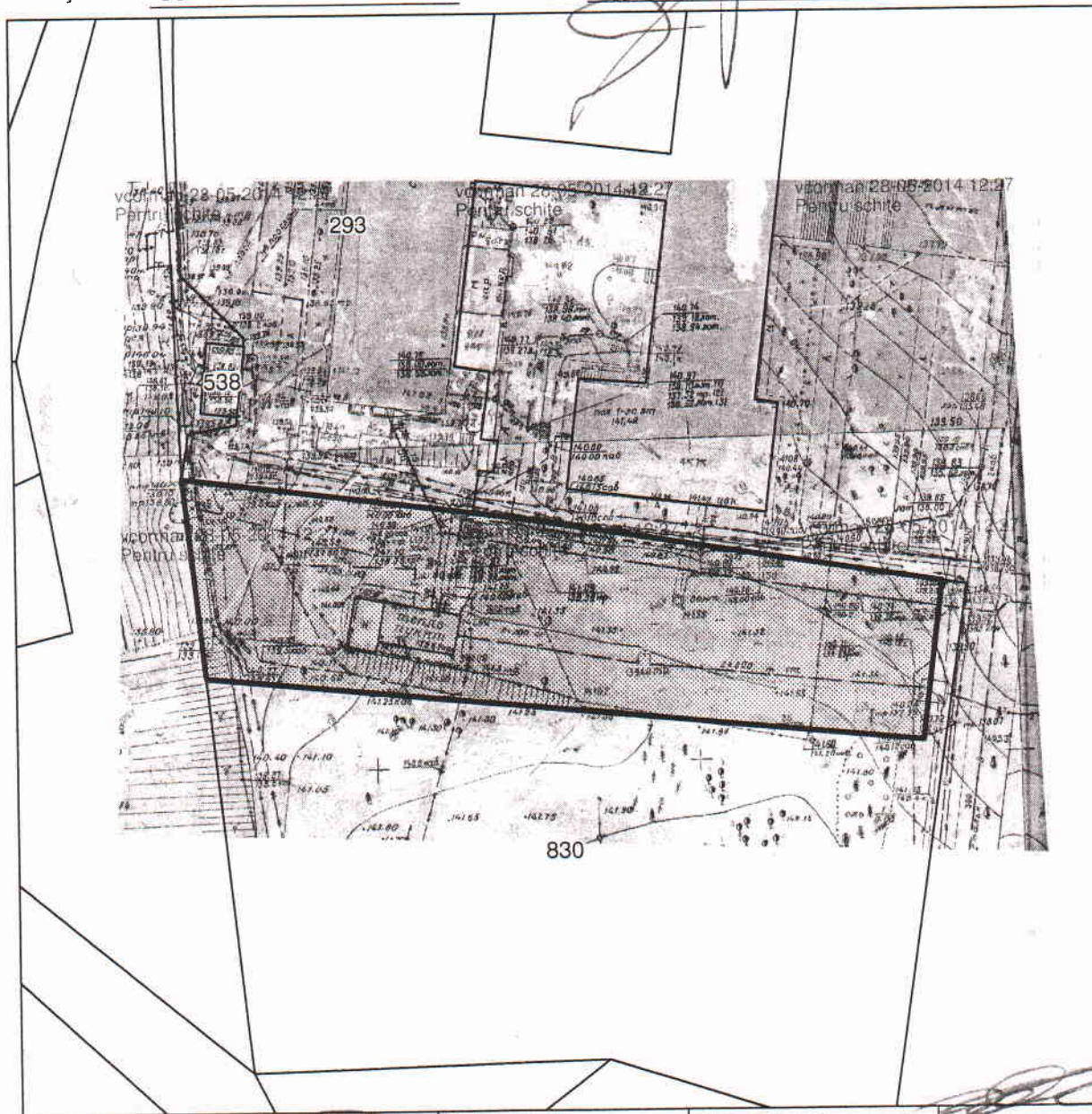
Ivan Carpov

Șeful Direcției funciare

Nicolae Crăciun

Scara: 1:1000

Planșa: 99



Șeful secției	<i>Igor Cristal</i>
Specialist principal	<i>Victor Corman</i>

SECRETAR AL CONSILIULUI

Valeriu Didencu

