



# CONSILIUL MUNICIPAL CHIȘINĂU

## DECIZIE

Nr. 6/28din 27 iunie 2013

Cu privire la precizarea hotarelor Grădinii Publice „Ștefan cel Mare și Sfânt” și ale Scuarului Catedralei

PRIMĂRIE  
ȘEFUL SECȚIEI PROCEES-VERBALĂ PRIMĂRIE MUNICIPIULUI CHIȘINĂU  
  
 Ștefan Ciocan  
 (semnătură)  
  
 E. Clapadine  
 (numele în familie, prenume, inițială)  
 04.04 2013

Având în vedere nota de serviciu privind stabilirea hotarelor noi ale Grădinii Publice „Ștefan cel Mare și Sfânt” și ale Scuarului Catedralei la indicația Primarului General al municipiului Chișinău, planul de încadrare în teritoriu, elaborat de către Direcția generală arhitectură, urbanism și relații funciare, în temeiul Legii nr. 591 din 23.09.1999 „Cu privire la spațiile verzi ale localităților urbane și rurale”, art. 14 (2) lit. b) din Legea nr. 436-XVI din 28.12.2006 “Privind administrația publică locală”, Consiliul municipal Chișinău DECIDE:

1. Se stabilesc suprafața și hotarele Grădinii Publice „Ștefan cel Mare și Sfânt”, în limitele specificate în planul-anexă nr. 1, cu suprafața totală de 8,1476 ha, inclusiv loturile de pământ:

- cu suprafața de 7,4062 ha, proprietate municipală, domeniu public; ✓
- cu suprafața de 0,1482 ha, proprietate municipală, domeniu public; ✓
- cu suprafața de 0,0355 ha, proprietate municipală, domeniu public, nr. cadastral 0100520268; ✓
- cu suprafața de 0,231 ha, proprietate privată, nr. cadastral 0100520141;
- cu suprafața de 0,0251 ha, proprietate privată, nr. cadastral 0100520032;
- cu suprafața de 0,03 ha, proprietate municipală, domeniu public, nr. cadastral 0100520036; ✓
- cu suprafața de 0,0372 ha, proprietate municipală, domeniu public, nr. cadastral 0100520037; ✓
- cu suprafața de 0,0162 ha, proprietate municipală, domeniu public, nr. cadastral 0100520050; ✓
- cu suprafața de 0,1912 ha, proprietate municipală, domeniu public, nr. cadastral 0100520054; ✓
- cu suprafața de 0,008 ha, proprietate municipală, domeniu public, nr. cadastral 0100520029; ✓
- cu suprafața de 0,019 ha, proprietate municipală, domeniu public, nr. cadastral 0100520006. ✓

2. Se stabilesc suprafața și hotarele Scuarului Catedralei, în limitele specificate în planul-anexă nr. 2, cu suprafața totală de 9,3651 ha, inclusiv loturile de pământ:

- cu suprafața de 8,7988 ha, proprietate municipală, domeniu public;
- ✓cu suprafața de 0,0475 ha, proprietate municipală, domeniu public nr. cadastral 0100519019;
- ✓cu suprafața de 0,0795 ha, proprietate municipală, domeniu public nr. cadastral 0100519018;
- ✓cu suprafața de 0,0182 ha, proprietate municipală, domeniu public nr. cadastral 0100519020; - (130)
- ✓cu suprafața de 0,0155 ha, proprietate municipală, domeniu public nr. cadastral 0100519034;
- ✓cu suprafața de 0,0151 ha, proprietate municipală, domeniu public nr. cadastral 0100519238;
- ✓cu suprafața de 0,0475 ha, proprietate municipală, domeniu public nr. cadastral 0100519223;
- ✓cu suprafața de 0,3119 ha, proprietate municipală, domeniu public nr. cadastral 0100519190;
- ✓cu suprafața de 0,01 ha, proprietate municipală, domeniu public nr. cadastral 0100519219;
- ✓cu suprafața de 0,01 ha, proprietate municipală, domeniu public nr. cadastral 0100519228;
- ✓cu suprafața de 0,0122 ha, proprietate municipală, domeniu public.

3. Se instituie regimul urbanistic al terenurilor specificate la pct. 1 și pct. 2 ale prezentei decizii corespunzător destinației spațiilor verzi.

4. Direcția generală arhitectură, urbanism și relații funciare va elabora documentația de urbanism ținând cont de prevederile prezentei decizii.

5. Se abrogă prevederile pct. 3.1 și pct. 3.4 din anexa nr. 1 la decizia Consiliului municipal Chișinău nr. 19/1 din 28.09.2000 „Cu privire la stabilirea hotarelor spațiilor verzi din intravilanul municipiului Chișinău”.

6. Se solicită Oficiului cadastral teritorial Chișinău să înregistreze și să opereze modificările în documentația cadastrală privind terenurile proprietate municipală înregistrate anterior.

7. Viceprimarul de ramură al municipiului Chișinău va asigura controlul îndeplinirii prevederilor prezentei decizii.

PREȘEDINTE DE ȘEDINȚĂ



Yadim Cojușnea

CONTRASEMNAT:  
SECRETAR AL CONSILIULUI

Valeriu Didencu

# PLANUL LOTULUI

Proprietate municipală, domeniu public:

**privin stabilirea suprafeței și hotarelor Grădinii Publice „Ștefan cel Mare și Sfânt”**

situat în sectorul: **Buiucani, bd. Ștefan cel Mare și Sfânt**

Aria lotului: **totală 8,1476 ha**

Scara: **1:5000**

Planșa: **54, 53, 41, 42**

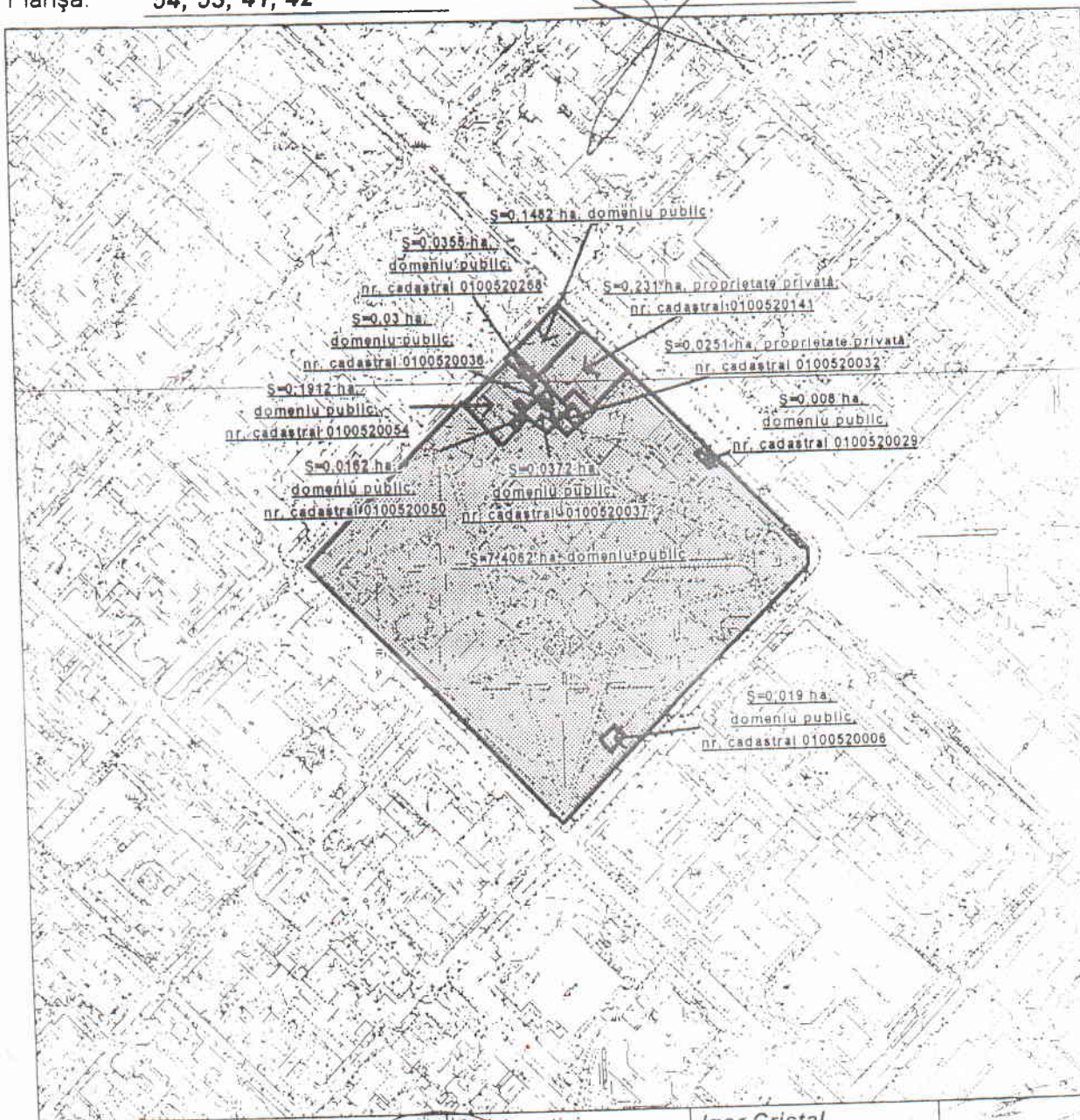
COORDONAT:

Arhitect-șef <sup>adjunct</sup> interimar al municipiului Chișinău

**Radu Blaj**

Șeful Direcției Funciare

**Nicolae Crăciun**



|                      |               |
|----------------------|---------------|
| Șeful secției        | Igor Cristal  |
| Specialist principal | Victor Corman |

SECRETAR AL CONSILIULUI

**Valeriu Didencu**

# PLANUL LOTULUI

Proprietate municipală, domeniu public:

privind stabilirea suprafeţei şi hotarelor Scurului Catedralei

situat în sectorul: Buiucani, bd. Ştefan cel Mare şi Sfânt

Aria lotului: totală 9,3651 ha

COORDONAT:

Arhitect-şef <sup>adjunct</sup> interimar al municipiului Chişinău


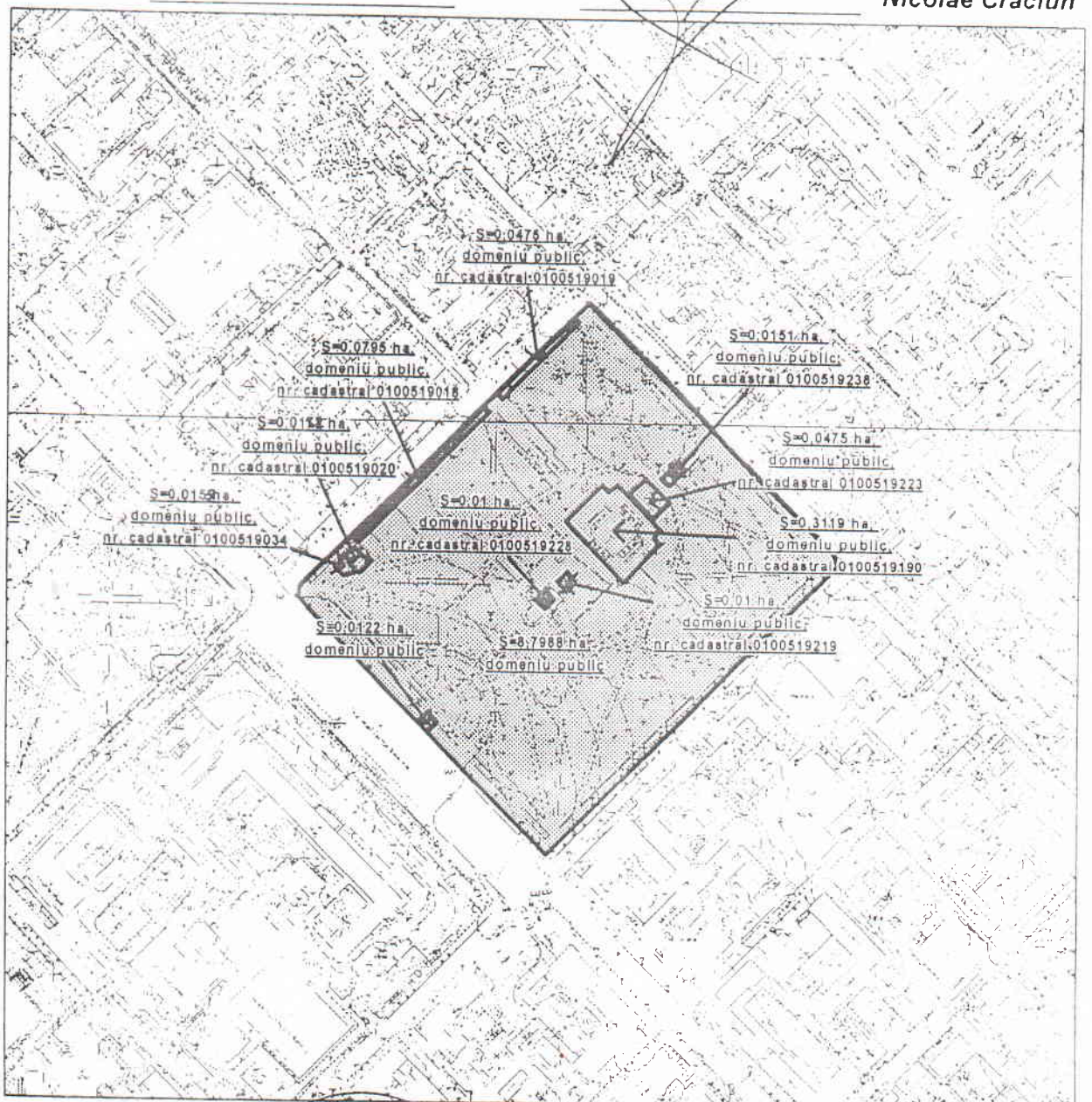
Radu Blaj

Scara: 1:5000

Şeful Direcţiei funciare

Planşa: 54, 42

Nicolae Crăciun



|                      |                      |
|----------------------|----------------------|
| Şeful secţiei        | <u>Igor Cristal</u>  |
| Specialist principal | <u>Victor Corman</u> |

SECRETAR AL CONSILIULUI

Valeriu Didencu