

## DECIZIE

nr. 11/6-5

din 14 iulie 2020

Cu privire la formarea și adjudecarea, prin vânzare-cumpărare la licitație funciară, a unui lot de pământ din str. Colonița

Având în vedere avizul și soluția urbanistică elaborată de către Direcția generală arhitectură, urbanism și relații funciare, decizia Consiliului municipal Chișinău nr. 2/18-2 din 27.02.2014, Regulamentul pentru organizarea și desfășurarea licitațiilor funciare în municipiul Chișinău, aprobat prin decizia Consiliului municipal Chișinău nr. 2/9 din 26.07.2016, Regulamentul privind licitațiile cu strigare și cu reducere, aprobat prin Hotărârea de Guvern nr. 136/2009, în temeiul art. 4 (5) din Legea nr. 1308/1997 „Privind prețul normativ și modul de vânzare-cumpărare a pământului”, art. 14 (2) lit. b) – lit. e), art. 19 (4) și art. 77 (2) și (3) din Legea nr. 436/2006 „Privind administrația publică locală”, art. 6 din Legea nr. 136/2016 „Privind statutul municipiului Chișinău”, Consiliul municipal Chișinău DECIDE:

1. Se formează terenul din domeniul privat al municipiului Chișinău cu suprafața de 0,1224 ha, din str. Colonița, destinat pentru construcție, conform planului-anexă (prin separare din terenul domeniului privat cu numărul cadastral [redacted]).

2. Se acceptă adjudecarea, prin vânzare-cumpărare la licitație funciară, a lotului de pământ cu suprafața de 0,1224 ha, format din terenul domeniului privat al municipiului Chișinău cu numărul cadastral [redacted], din str. Colonița, pentru proiectarea și construirea unor locuințe particulare și/sau cuplate pentru două familii (regimul urbanistic R2), conform planului-anexă. Prețul inițial de adjudecare a lotului de pământ va fi stabilit de către Comisia pentru organizarea și desfășurarea licitațiilor funciare cu strigare, care nu va fi mai mic decât prețul de piață determinat conform raportului de evaluare.

3. Organizatorul licitațiilor funciare va da publicității comunicatul informativ privind desfășurarea licitației funciare și va informa populația asupra condițiilor de desfășurare a acesteia, după întocmirea raportului de evaluare, înregistrarea terenului și obținerea avizelor serviciilor specializate.

4. Se solicită Serviciului cadastral teritorial Chișinău să înregistreze terenul specificat în planul-anexă la prezenta decizie și să opereze modificări în documentația cadastrală (nr. cadastral [redacted]).


5. Adjudecatarul va suporta pe cheltuiala sa conectarea la rețelele ingineresti.

6. Viceprimarul de ramura al municipiului Chisinau va asigura controlul indeplinirii prevederilor prezentei decizii.



PREȘEDINTE DE ȘEDINȚĂ



Zinaida POPA



SECRETAR INTERIMAR  
AL CONSILIULUI



Adrian TALMACI

