

De V. Markov  
Suce executare

10.02.21  
Spec. examinare  
d-ai Vitia E!  
d-ai Popa J. colab. dems

Chişinău proiect



PRIMAR GENERAL AL MUNICIPIULUI CHIŞINĂU

DISPOZIȚIE

nr. 22-d

din 06 februarie 2021

Cu privire la elaborarea studiului de fundamentare în vederea inițierii Planului urbanistic zonal pentru stabilirea codului de reglementare urbanistic în zona de revitalizare („Re”), pentru teritoriul cuprins în perimetrul străzilor Putnei – Bariera Orhei – Calea Orheiului – Poștei

IMP "CHIŞINĂU PROIECT"  
Intrare Nr. Ad.  
" 29 " Ad. 2023

Având în vedere cererea dlui Tanas Marcel, precum și modificările operate în Legea nr. 163/2010 „Privind autorizarea executării lucrărilor de construcție”, prevederile deciziilor Consiliului Municipal Chişinău nr. 68/1-2 din 22.03.2007 „Cu privire la aprobarea Planului urbanistic general al oraşului Chişinău”, nr. 22/40 din 25.12.2008 „Cu privire la aprobarea Regulamentului local de urbanism al oraşului Chişinău”, nr. 2/28 din 02.04.2021 „Cu privire la stabilirea unor norme obligatorii la elaborarea și prezentarea spre aprobare Consiliului Municipal Chişinău a planurilor urbanistice zonale și de detaliu”, cât și prevederile pct. 9.1. și 9.2. din NCM B.01.02.2016 „Instrucțiuni privind conținutul, principiile metodologice de elaborare, avizare și aprobare a documentației de urbanism și amenajare a teritoriului”, în temeiul art. 29 alin. (1) și alin. (2) și art. 32 alin. (1) din Legea nr. 436/2006 „Privind administrația publică locală”, art. 15 alin. (1) pct. 2), lit. e) și art. 16 alin. (1) din Legea nr. 136/2016 „Privind statutul municipiului Chişinău”, dispoziția nr. 1616-dc din 01.11.2022 „Cu privire la delegarea unor atribuții ale Primarului General, viceprimarilor și secretarului Consiliului Municipal Chişinău”, viceprimarul municipiului Chişinău DISPUNE:

1. Se acceptă elaborarea studiului de fundamentare în vederea inițierii Planului urbanistic zonal pentru stabilirea codului de reglementare urbanistic în zona de revitalizare („Re”), pentru teritoriul cuprins în perimetrul străzilor Putnei – Bariera Orhei – Calea Orheiului – Poștei (conform anexei).
2. Studiul de fundamentare elaborat conform anexei nr. 1 „Conținutul cadru al studiului de fundamentare urbanistică”, aprobată prin decizia nr. 2/28 din 02.04.2021 va include:

2.1. Analiza situației privind problemele existente în teritoriu, condițiile ecologice, social-economice, situația demografică, dezvoltarea infrastructurii sociale, edilitare și de transport, protecția patrimoniului construit și natural etc., care vor determina necesitatea elaborării lucrării, efectuarea unor studii profunde suplimentare sau speciale;

2.2. Studiarea problemelor legate de impactul asupra infrastructurii tehnico-edilitare existente, odată cu majorarea sarcinilor generate de construcțiile noi, recomandări de redresare a situației la acest capitol, asigurarea cu tramele stradale necesare facilitării și fluidizării traficului;

2.3. Viziunea de dezvoltare care va asigura corelarea dezvoltării zonei preconizate pentru elaborarea PUZ, în conformitate cu programul de dezvoltare a localității și cu Planul urbanistic general al acesteia, etapele și posibilitățile tehnice de realizare, ținând cont de situația urbanistică, funciară, trama stradală și interesul public;

2.4. Beneficiile autorității publice locale și comunității ca urmare a realizării Planului urbanistic zonal preconizat.

3. Beneficiarul, în colaborare cu Direcția generală arhitectură, urbanism și relații funciare și I.M.P. „Chișinăuproiect” va asigura:

3.1. Elaborarea studiului de fundamentare;

3.2. Completarea și definitivarea studiului de fundamentare ținându-se cont de sinteza recomandărilor și propunerilor parvenite;

3.3. Prezentarea studiului de fundamentare definitivat spre examinare în cadrul Consiliului arhitectural-urbanistic al municipiului Chișinău.

4. Direcția generală arhitectură, urbanism și relații funciare va asigura:

4.1. Expunerea studiului de fundamentare, avizat de către I.M.P. „Chișinăuproiect” pe pagina oficială a Primăriei municipiului Chișinău, pentru informarea preventivă a populației pe un termen de cel puțin 15 zile lucrătoare;


4.2. Recepționarea, analizarea și sintetizarea recomandărilor și propunerilor parvenite de la populație;

4.3. Transmiterea studiului de fundamentare definitivat spre avizare, în vederea oportunității elaborării documentației de urbanism, Consiliului arhitectural-urbanistic al municipiului Chișinău;

4.4. Prezentarea propunerilor de rigoare Primarului General al municipiului Chișinău, bazate pe avizul de oportunitate al Consiliului arhitectural-urbanistic și tema-program aprobată de către viceprimarul de ramură, în vederea emiterii dispoziției cu privire la inițierea Planului urbanistic zonal.


5. Direcția relații publice și buget civil va informa populația municipiului Chișinău, în termen de 3 zile, despre prevederile prezentei dispoziții prin intermediul mass-mediei.

6. Controlul îndeplinirii prezentei dispoziții mi-l asum.



**Ilie CEBAN**  
**VICEPRIMAR**





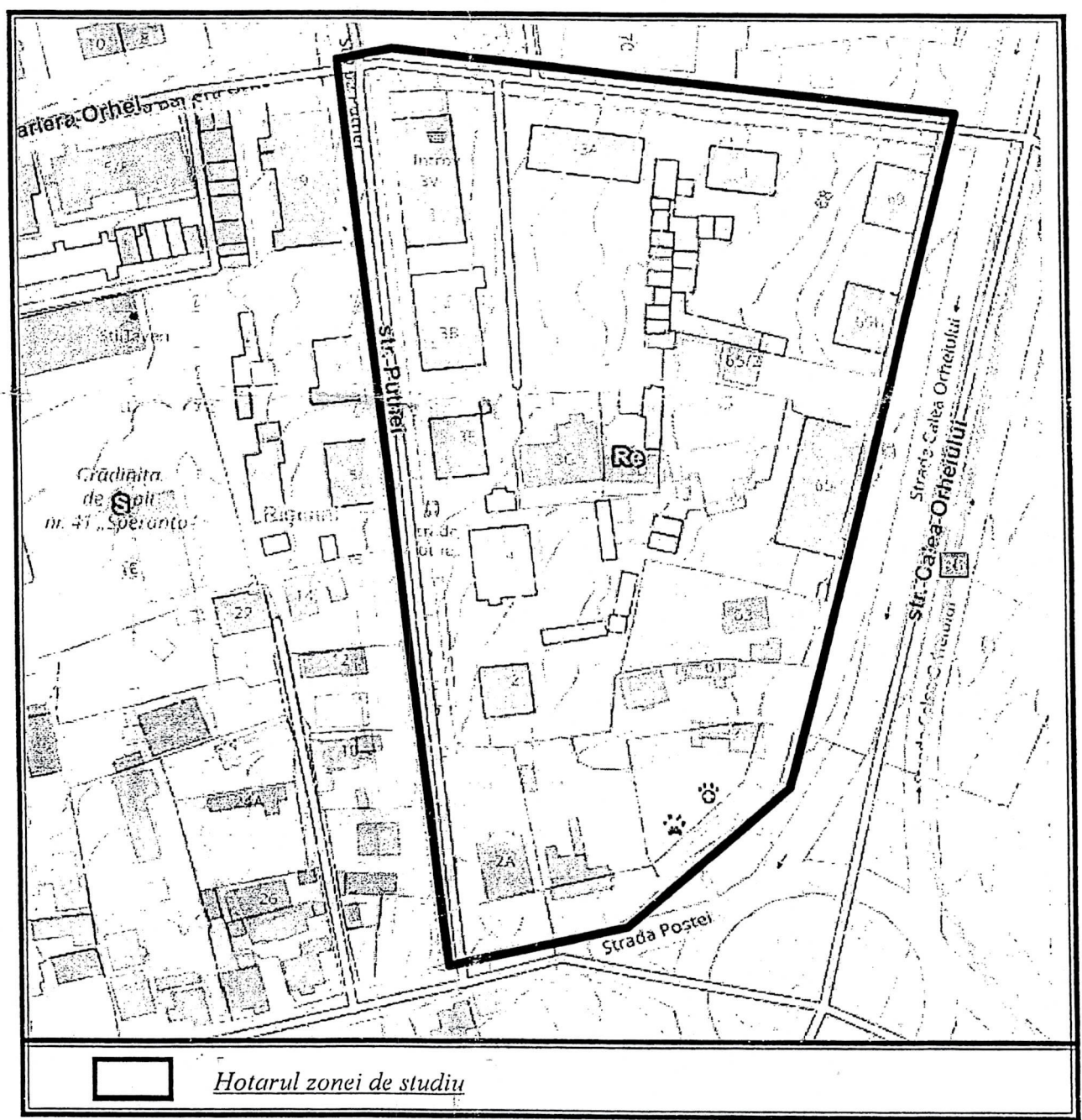
Anexă la dispoziția  
Viceprimarului municipiului Chișinău  
nr. 22-d din 06 februarie 2010


### Schema de amplasare

Zona de studiu pentru teritoriul cuprins în perimetrul străzilor Putnei – Bariera Orhei – Calea Orheiului – Poștei.

sectorul Râșcani

Aria terenului circa 1,9 ha planșa nr. - scara 1:2000



Secretar interimar al Consiliului  Adrian Talmaci