



DECIZIE

nr. 9/20-1

din 16 ianuarie 2019

Despre operarea unor modificări și completări în decizia Consiliului municipal Chișinău nr. 3/32-12 din 19.05.2015

Întru efectuarea unor rectificări și corectări în decizia Consiliului municipal Chișinău nr. 3/32-12 din 19.05.2015, în temeiul Regulamentului gestionării resurselor funciare municipale, aprobat prin decizia Consiliului municipal Chișinău nr. 3/24 din 02.04.2013, art. 42, art. 46 din Codul funciar, art. 859-866 din Codul civil, art. 9 (2) lit. h) din Legea nr. 121 din 04.05.2007 „Privind administrarea și deetimizarea proprietății publice”, art. 6 din Legea nr. 136 din 17.06.2016 “Privind statutul municipiului Chișinău, art. 14 (2) lit. b) - lit. e), art. 19 (4), art. 77 (2) din Legea nr. 436-XVI din 28.12.2006 „Privind administrația publică locală”, Consiliul municipal Chișinău DECIDE:

1. În pct. 4 din decizia Consiliului municipal Chișinău nr. 3/32-12 din 19.05.2015, cuvintele “suprafața de 0,5209 ha” se substituie cu cuvintele “suprafața de 0,6216 ha”.

2. Pct. 8 din decizia Consiliului municipal Chișinău nr. 3/32-12 din 19.05.2015 se modifică și se expune în următoarea redacție:

“8. În pct. 1 al deciziei Consiliului municipal Chișinău nr. 28/48-88 din 05.08.2005 “Cu privire la atribuirea în folosință a unui lot de pământ din șos. Hâncești, 140/1 Întreprinderii municipale “PRIMTRANS”, suprafața de 2,922 ha se substituie cu suprafața de 1,7102 ha, iar planul lotului aprobat prin decizia respectivă se înlocuiește cu planul-anexă nr. 2, anexat la prezenta decizie”.

3. Direcția funciară a Direcției generale arhitectură, urbanism și relații funciare va opera modificările de rigoare în contractul de arendă nr. 6770/2016 din 05.05.2016 și va prezenta spre aprobare Primăriei municipiului Chișinău noul titlu de autentificare a dreptului deținătorului de teren, specificat în pct. 2 al prezentei decizii și îl va elibera comodatului în modul stabilit.

4. Se solicită Oficiului cadastral teritorial Chișinău să opereze modificările de rigoare în documentația cadastrală privind terenul proprietate municipală înregistrate anterior cu numerele cadastrale cadastral 0100217103, 0100217387, 0100217388, 0100217389, 0100217390 și 0100217442, ținându-se cont de modificarea planului cadastral.


5. Viceprimarul de ramură al municipiului Chișinău va asigura controlul executării prevederilor prezentei decizii.

PREȘEDINTE DE ȘEDINȚĂ



Adrian CULAI

SECRETAR INTERIMAR
AL CONSILIULUI



Adrian TALMACI



PLANUL LOTULUI

Transmis în folosință
Întreprinderii municipale "PRIMTRANS"



pentru deservirea și exploatarea ulterioară a construcțiilor existente

situat în sectorul: **Centru, șos. Hincești, 140/1**

Aria lotului: **1.7102 ha**

COORDONAT:

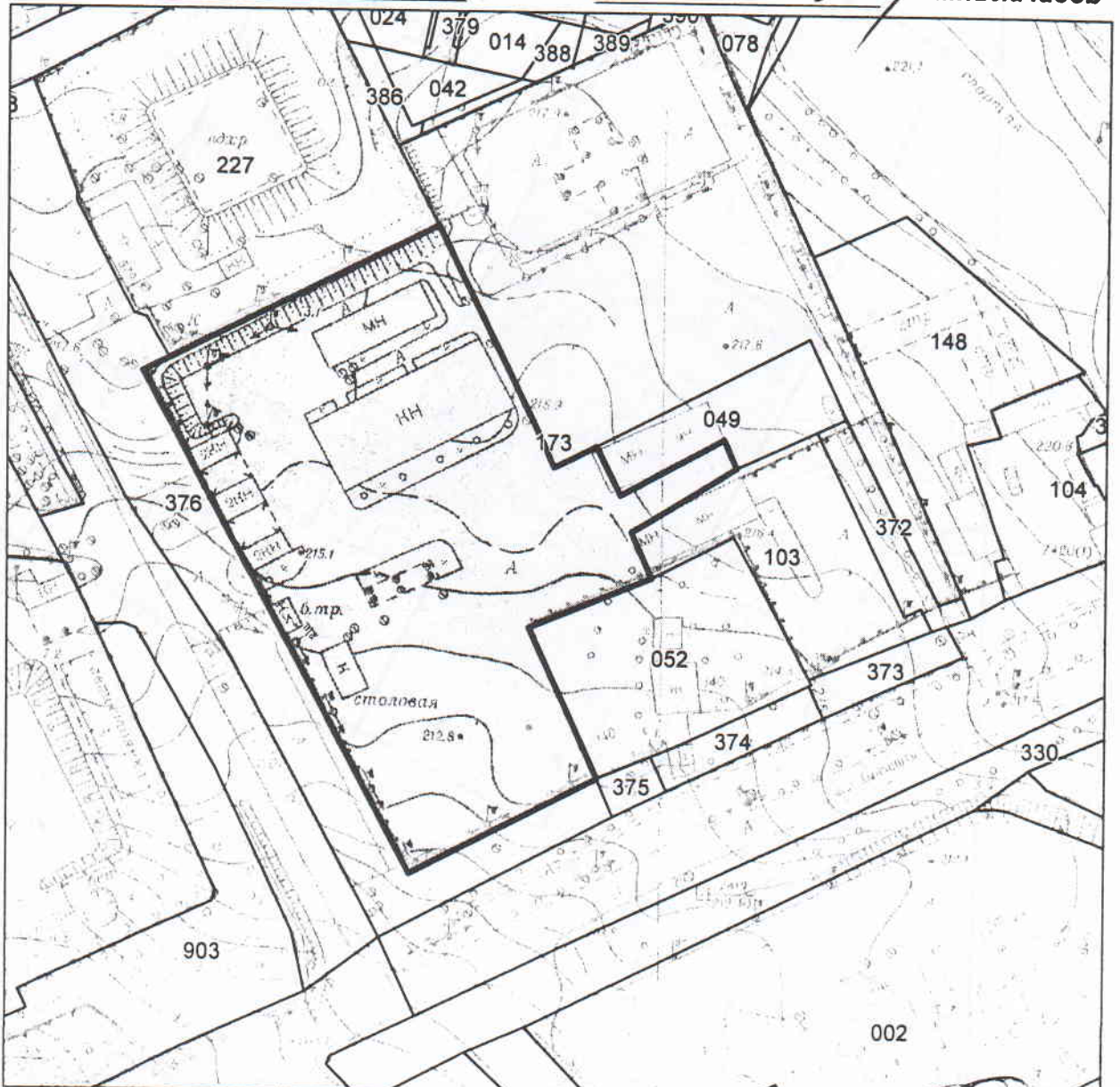
Arhitect-șef interimar al municipiului Chişinău
Sergiu Borozan

Șef adjunct DGAURF

Mihaela Iacob

Scara: **1:1500**

Planșa: **86, 85**



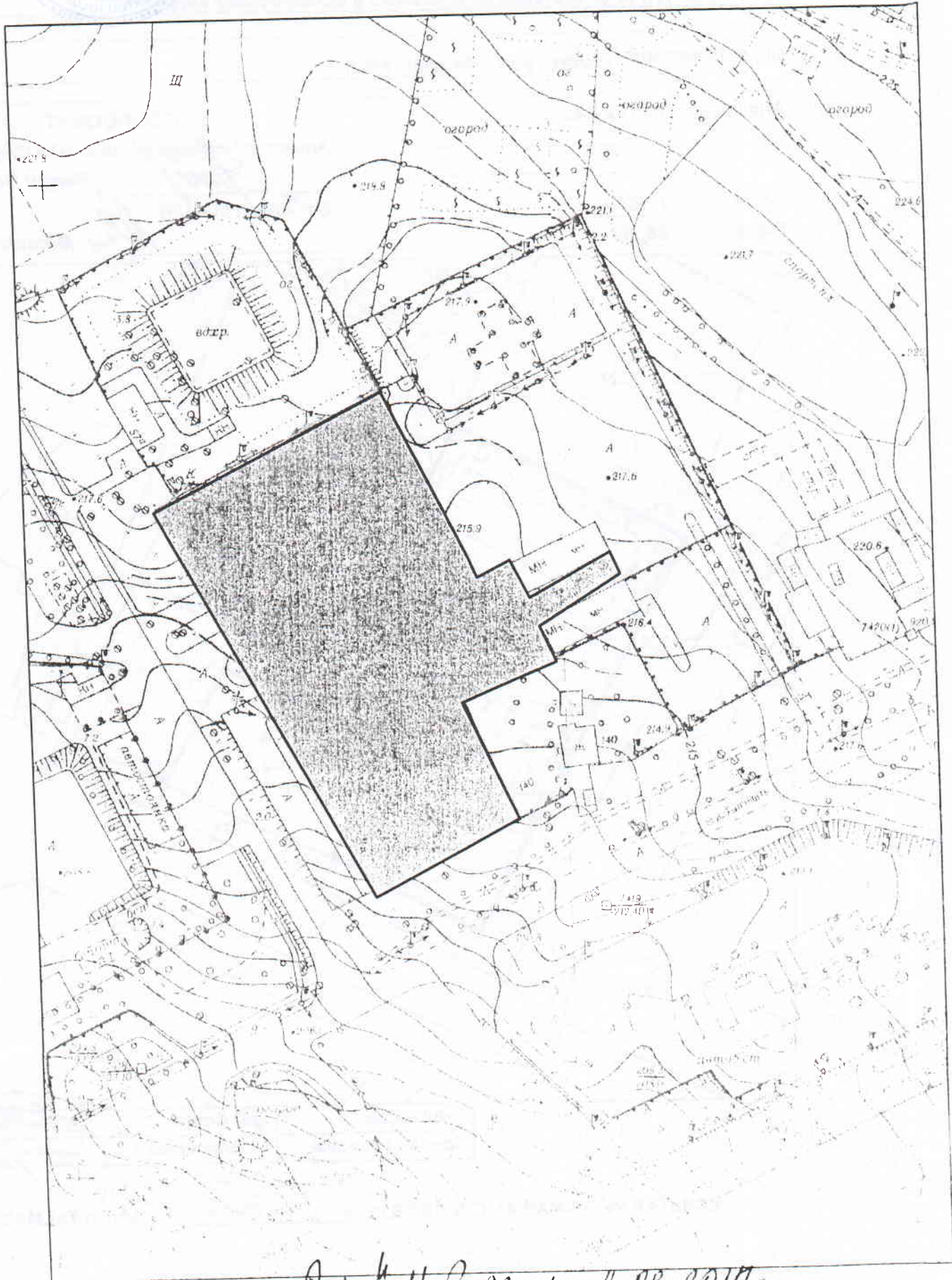
Șeful secției	<i>Igor Cristal</i>
Specialist principal	<i>Nicolae Bolea</i>

SECRETAR INTERIMAR AL CONSILIULUI

Adrian TALMACI



PLANUL DE SITUAȚIE



Директор Н. Грозань 11.08.2017