

DECIZIE

nr. 14/16

din 14 august 2020

Cu privire la formarea unui teren al domeniului public pentru amenajarea drumului de acces (de uz comun) din str. Mihai Viteazul

Având în vedere demersul S.R.L. „StarNet Digital City” privind necesitatea permiterii organizării unui drum de acces de uz comun, decizia Consiliului municipal Chișinău nr. 2/18-1 din 27.02.2014, planul de încadrare în teritoriu elaborat de către subdiviziunea specializată din cadrul Direcției generale arhitectură, urbanism și relații funciare, în temeiul art. 9 și art. 45 din Codul funciar, art. 14 (1), art. 14 (2) lit. b) și lit. d), art. 19 (4) din Legea nr. 436/2006 „Privind administrația publică locală”, art. 6 din Legea nr. 136/2016 „Privind statutul municipiului Chișinău”, Consiliul municipal Chișinău DECIDE:

1. Se formează terenul municipal (domeniul public) cu suprafața de 0,0335 ha din str. Mihai Viteazul, prin transferarea din domeniul privat în domeniul public a terenului cu numărul cadastral 0100518562 și combinarea cu o parte din terenul cu numărul cadastral 0100518563 care se transferă din domeniul privat în domeniul public, destinat pentru amenajarea drumului de acces de uz comun, conform planului anexat.
2. Se permite S.R.L. „StarNet Digital City”, să organizeze, pe cheltuiala sa, drumul de acces de uz comun, în baza unui proiect avizat de către Direcția generală arhitectură, urbanism și relații funciare și coordonat, în modul stabilit, cu serviciile specializate și cu proprietarul vecin.
3. Direcția generală arhitectură, urbanism și relații funciare va asigura:
 - 3.1. Eliberarea terenului cu numărul cadastral 0100518562, ocupat abuziv.
 - 3.2. Operarea modificărilor în documentația cadastrală a terenurilor cu numerele cadastrale 0100518562 și 0100518563 la Serviciul cadastral teritorial Chișinău, acordându-i-se în acest sens depline împuterniciri.
 - 3.3. Eliberarea actelor permissive pentru amenajarea drumului de acces de uz comun.
4. Serviciul cadastral teritorial Chișinău, la cerere, va opera modificări în documentația cadastrală a terenurilor proprietate municipală cu numerele cadastrale 0100518562 și 0100518563, ținându-se cont de formarea noului teren.

5. Prezenta decizie poate fi contestată cu cerere de chemare în judecată, depusă la Judecătoria Chișinău, sediul Râșcani, municipiul Chișinău (str. Kiev, 3), în termen de 30 zile de la comunicare, în corespundere cu prevederile Codului administrativ al Republicii Moldova.



6. Viceprimarul de ramură al municipiului Chișinău va asigura controlul îndeplinirii prezentei decizii.

PREȘEDINTE DE ȘEDINȚĂ



Ion CEBANU

SECRETAR INTERIMAR
AL CONSILIULUI MUNICIPAL



Adrian TALMACI

PLANUL LOTULUI

domeniul public, pentru amenajarea drumului de acces (de uz comun)



situat în sectorul: Buiucani, str. Mihai Viteazul

Aria lotului: 0,0335 ha


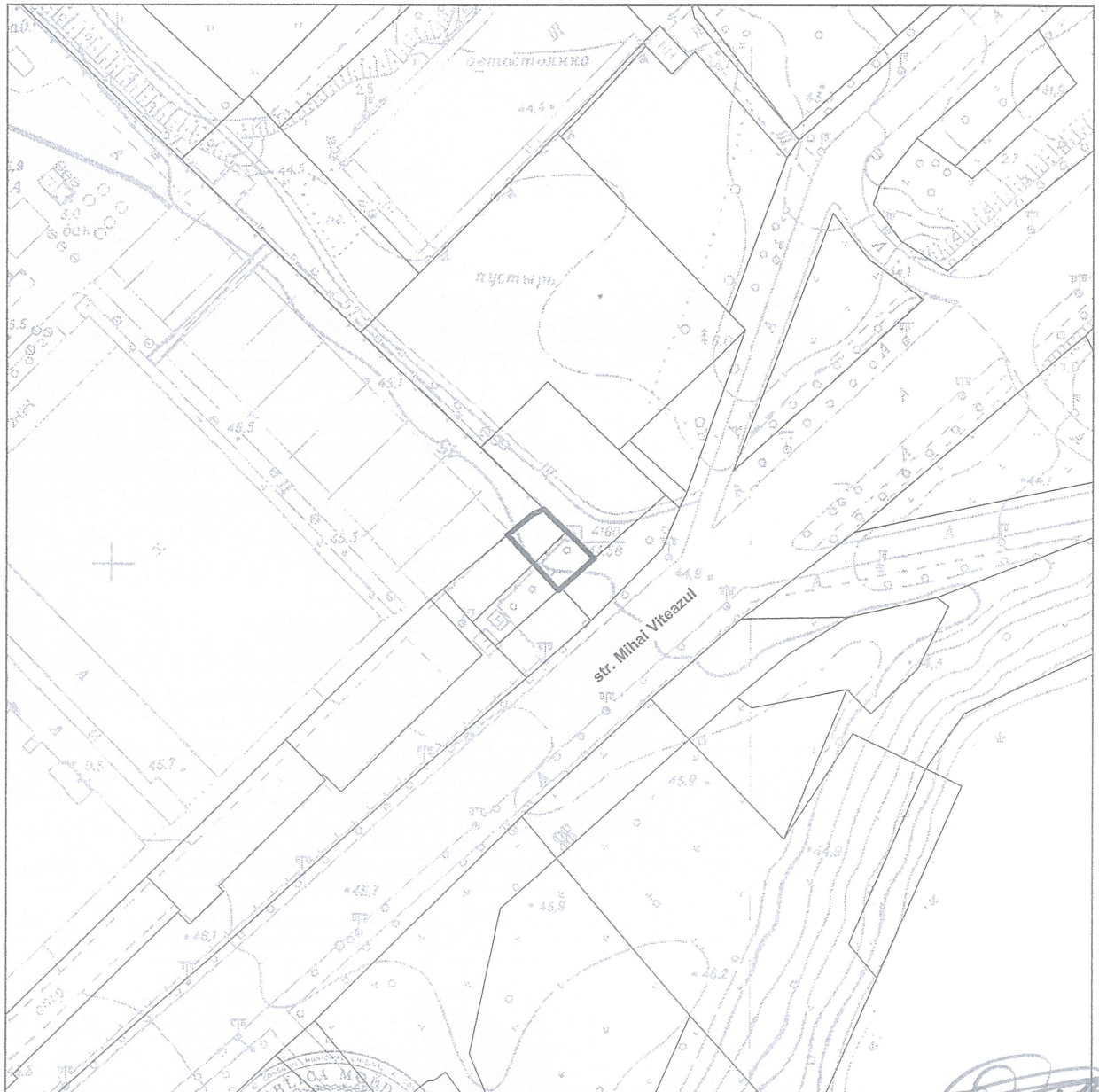
COORDONAT:

Şef al DGAURF

Svetlana Dogotaru

Scara: 1:1500

Planşa: 29, 30



Şeful secţiei	<u>Igor Cristal</u>
Specialist principal	<u>Sergiu Borş</u>

SECRETAR INTERIMAR AL
CONSILIULUI

Adrian Talmaci