

## CONSILIUL MUNICIPAL CHIȘINĂU

### DECIZIE

nr. 2/8

din 31 martie 2021

Cu privire la formarea unui bun imobil și stabilirea statutului de spațiu verde (suar) teritoriului din str. Ion Creangă

Având în vedere inițierea procedurii de formare a bunului imobil în conformitate cu prevederile art. 3, lit. a) și lit. b), art. 4 lit. a), art. 5), art.17 al Legii nr. 354/2004 „Cu privire la formarea bunurilor imobile” în baza demersului Direcției generale locativ-comunale și amenajare, avizului și soluției urbanistice elaborate de către Direcția generală arhitectură, urbanism și relații funciare, în temeiul Legii nr. 591/1999 „Cu privire la spațiile verzi ale localităților urbane și rurale”, art. 9 din Codul funciar al Republicii Moldova, art. 14 (2) lit. b) – lit. e), art. 19 (4) și art. 77 (2) și (3) din Legea nr. 436/2006 „Privind administrația publică locală”, art. 6 din Legea nr. 136/2016 „Privind statutul municipiului Chișinău”, Consiliul Municipal Chișinău DECIDE:

1. Se transferă din domeniul privat al municipiului Chișinău în domeniul public al municipiului Chișinău terenurile cu numerele cadastrale 0100517297 și 0100517298.

2. Se formează terenul cu suprafața de 0,0958 ha din str. Ion Creangă, cu destinație de uz public, conform planului anexă, prin comasarea terenurilor proprietate municipală cu numerele cadastrale 0100517297 și 0100517298.

3. Se stabilește statutul de spațiu verde (suar) terenului specificat la pct. 2 din prezenta decizie.

4. Se pune în sarcina Direcției cultură să solicite de la Comisia de urbonimice și toponimice propuneri privind denumirea scuarului.

5. Direcția asistență juridică va asigura întreprinderea acțiunilor necesare în vederea radierii tuturor înregistrărilor din Registrul Bunurilor Imobile cu referire la terenul cu numărul cadastral 0100517.297, proprietate a municipiului Chișinău,

inclusiv a dreptului de proprietate asupra bunurilor viitoare, cât și a dreptului de arendă, înregistrat în baza contractului nr. 6553/2014 din 03.12.2014.

6. Direcția generală arhitectură, urbanism și relații funciare va opera modificările de rigoare în documentația cadastrală, după realizarea pct. 5 al prezentei decizii.

7. Direcția generală locativ-comunală și amenajare, în comun cu Întreprinderea Municipală „Asociația de gospodărire a spațiilor verzi”, va asigura întreținerea teritoriului în corespundere cu statutul spațiilor verzi.

8. Serviciul cadastral teritorial Chișinău, la cerere:

8.1. Va opera modificările necesare în documentația cadastrală a terenurilor cu numerele cadastrale 0100517297 și 0100517298, ținându-se cont de formarea noului teren și actualizarea datelor cadastrale.

8.2. Va înregistra în Registrul bunurilor imobile terenul domeniului public proprietate municipală nou-format.

8.3. Va radia drepturile asupra terenurilor și va radia (stinge) parcelele cu numerele cadastrale 0100517297 și 0100517298.


9. Viceprimarul de ramură al municipiului Chișinău va asigura controlul îndeplinirii prevederilor prezentei decizii.

PREȘEDINTE DE ȘEDINȚĂ

Victor POLEACOV

SECRETAR INTERIMAR  
AL CONSILIULUI MUNICIPAL

Adrian TALMACI



# PLANUL LOTULUI



domeniul public, scuar

situat în sectorul: Buiucani, str. Ion Creangă


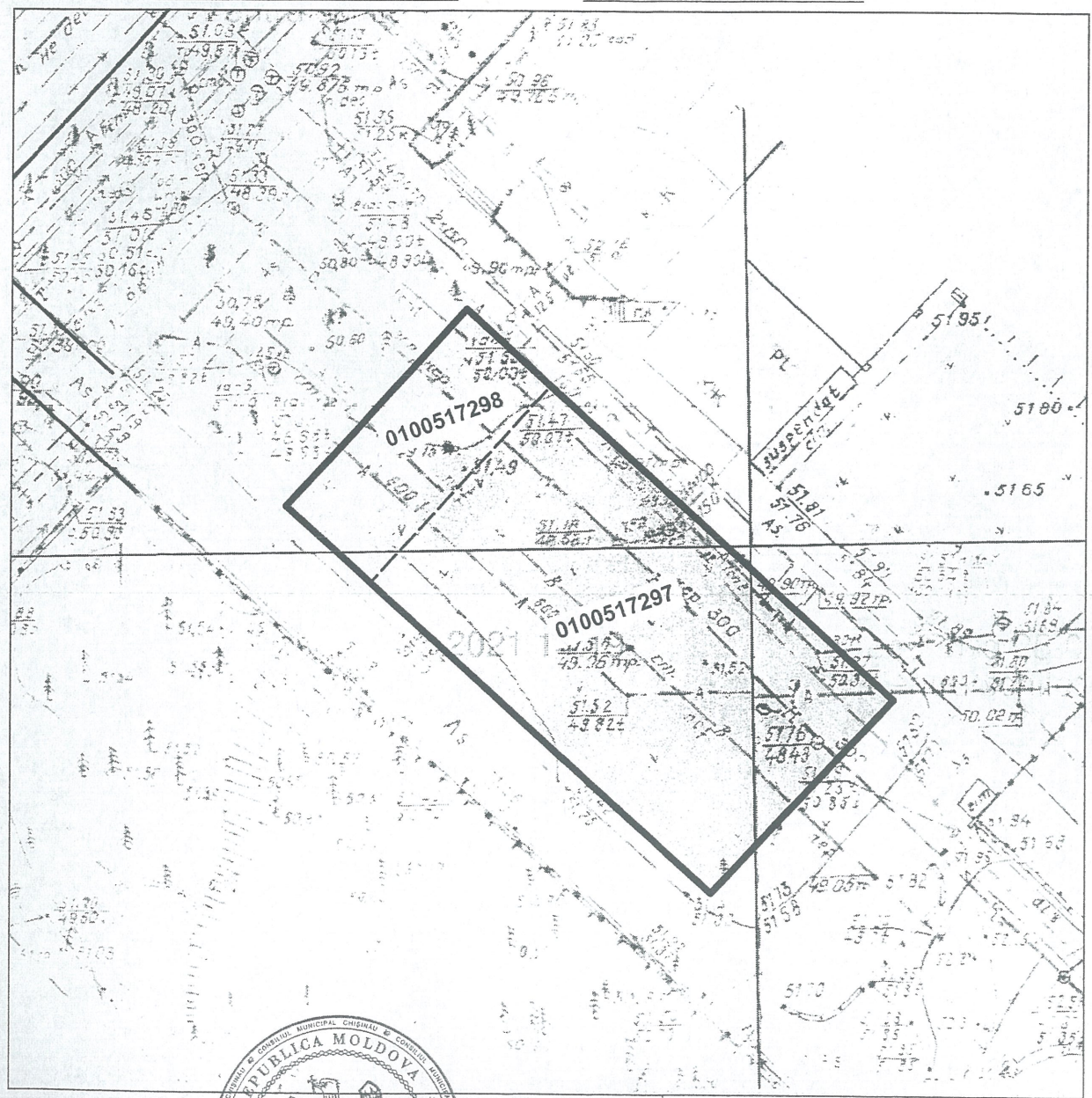
Aria lotului: 0,0958 ha

COORDONAT:

Şef al DGAURF  
Svetlana Dogotaru

Scara: 1:500

Planşa: 40, 28



SECRETAR INTERIMAR AL  
CONSILIULUI

Adrian Talmaci

Adrian Talmaci