

CONSILIUL MUNICIPAL CHIȘINĂU

DECIZIE

nr. 6/24-3

din 17 iunie 2022

Cu privire la transmiterea în proprietate privată comună a unui lot de pământ din str. Vasile Vărzaru, ■ dlui V ■ Botezatu și dnei S ■ Glavan

Având în vedere demersul și actele prezentate de către dl V ■ Botezatu (numărul de identificare O ■) și dna S ■ Glavan (numărul de identificare ■), proprietari ai imobilului din str. Vasile Vărzaru, ■ schema de stabilire a hotarelor terenului ce se legalizează, elaborată de către Direcția generală arhitectură, urbanism și relații funciare, dată fiind lipsa documentului referitor la suprafața terenului atribuit anterior beneficiarului, în temeiul pct. 67 din Regulamentul privind gestionarea resurselor funciare municipale, aprobat prin decizia Consiliului Municipal Chișinău nr. 3/23 din 02.04.2013, deciziei Consiliului Municipal Chișinău nr. 1/47-17 din 19.05.2016 „Cu privire la abrogarea unor prevederi ale deciziilor CMC nr. 28/51-3 din 05.08.2005 și nr. 29/20-33 din 23.09.2005 și stabilirea unor prevederi vizând terenurile proprietate publică”, Legii cadastrului bunurilor imobile nr. 1543/1998, art. 9, art. 11, art. 20 și art. 45 din Codul funciar, art. 4 (10) din Legea nr. 1308/1997 „Cu privire la prețul normativ și modul de vânzare-cumpărare a pământului”, art. 14 (1), 14 (2) lit. b) și lit. d), art. 19 (4) și art. 77 (2) din Legea nr. 436/2006 „Privind administrația publică locală”, art. 6 din Legea nr. 136/2016 „Privind statutul municipiului Chișinău”, Consiliul Municipal Chișinău DECIDE:

1. Se stabilesc suprafața și hotarele terenului proprietate publică municipală din domeniul privat, aferent obiectivului din str. Vasile Vărzaru, ■ în baza soluției urbanistice și în limitele specificate în planul-anexă.

2. Se modifică planul cadastral al terenului din str. Vasile Vărzaru, ■ (numărul cadastral ■), proprietate publică municipală din domeniul privat, având suprafața actualizată de 606 mp conform planului-anexă, prin actualizarea hotarelor comune cu terenurile adiacente, proprietate publică municipală (numerele cadastrale ■ și ■).

3. Se transmite în proprietate privată comună în diviziune, conform cotelor-părți deținute din imobil, dlui V ■ Botezatu (1/2) și dnei S ■ Glavan (1/2), ca urmare a cumpărării la preț normativ, lotul de pământ cu suprafața de 606 mp din str. Vasile Vărzaru, ■ numărul cadastral ■ i exploatarea caselor de locuit particulare, conform planului anexat.

4. Se stabilesc servituți asupra terenurilor indicate pe planul anexat, în vederea deservirii construcțiilor adiacente și rețelelor tehnico-edilitare.

5. dl V [redacted] Botezatu și dna S [redacted] Glavan se obligă:

5.1. Să folosească lotul de pământ conform destinației și să nu edifice construcții în lipsa actelor permise.

5.2. Să încheie cu Primăria Municipiului Chișinău contractele de vânzare-cumpărare a lotului de pământ și să-le autentifice notarial, pe cheltuiala sa, în modul stabilit de legislație.

5.3. Să asigure accesul liber serviciilor de resort, în vederea deservirii și exploatării rețelelor tehnico-edilitare existente, precum și coproprietarilor imobilelor adiacente (după caz), în scopul deservirii și exploatării construcțiilor capitale amplasate în vecinătate.

6. Direcția generală arhitectură, urbanism și relații funciare va asigura:

6.1. Perfectarea și eliberarea contractului de vânzare-cumpărare a lotului de pământ după achitarea prețului terenului.

6.2. Înscrierea proprietarilor în registrul cadastral al deținătorilor de terenuri.

6.3. Operarea de modificări în documentația cadastrală perfectată anterior (parcelele cu numerele cadastrale [redacted]).


7. Se împuternicesc dl V [redacted] Botezatu și dna S [redacted] Glavan să asigure, pe cheltuiala sa, perfectarea documentației cadastrale de modificare a planului cadastral prin intermediul executantului de lucrări cadastrale, pentru terenurile cu numerele cadastrale [redacted] și [redacted], cu înregistrarea dreptului de proprietate privată în Registrul bunurilor imobile asupra terenului specificat în pct. 3 al prezentei decizii.

8. Serviciul cadastral teritorial Chișinău, la cerere, va opera modificările de rigoare în documentația cadastrală în baza planului bunului imobil și a actelor de drept privind terenurile proprietate publică municipală cu numerele cadastrale [redacted], și va înregistra dreptul de proprietate asupra terenului specificat în pct. 3 al prezentei decizii în Registrul bunurilor imobile, precum și servitutea conform pct. 4 din prezenta decizie.

9. Prezenta decizie poate fi contestată cu cerere prealabilă adresată Consiliului municipal Chișinău, cu sediul în municipiul Chișinău, bd. Ștefan cel Mare și Sfânt, nr. 83, în termen de 30 zile de la comunicare, în corespundere cu prevederile Codului Administrativ al Republicii Moldova.


10. Viceprimarul de ramură al municipiului Chișinău va asigura controlul îndeplinirii prevederilor prezentei decizii.

PREȘEDINTE DE ȘEDINȚĂ



Corneliu PÂNTEA

SECRETAR INTERIMAR
AL CONSILIULUI



Adrian TALMACI





Anexa

la decizia Consiliului municipal Chişinău nr. 6/24-3 din 17 iunie 2022

PLANUL LOTURILOR

Transmis în proprietate privată dlui V. Botezatu și dnei S. Glavan

pentru deservirea și exploatarea casei de locuit particulare

situat în sectorul: Ciocana, str. Vasile Vărzaru

Aria loturilor: - 606 mp; servituti - 9 și 20 mp


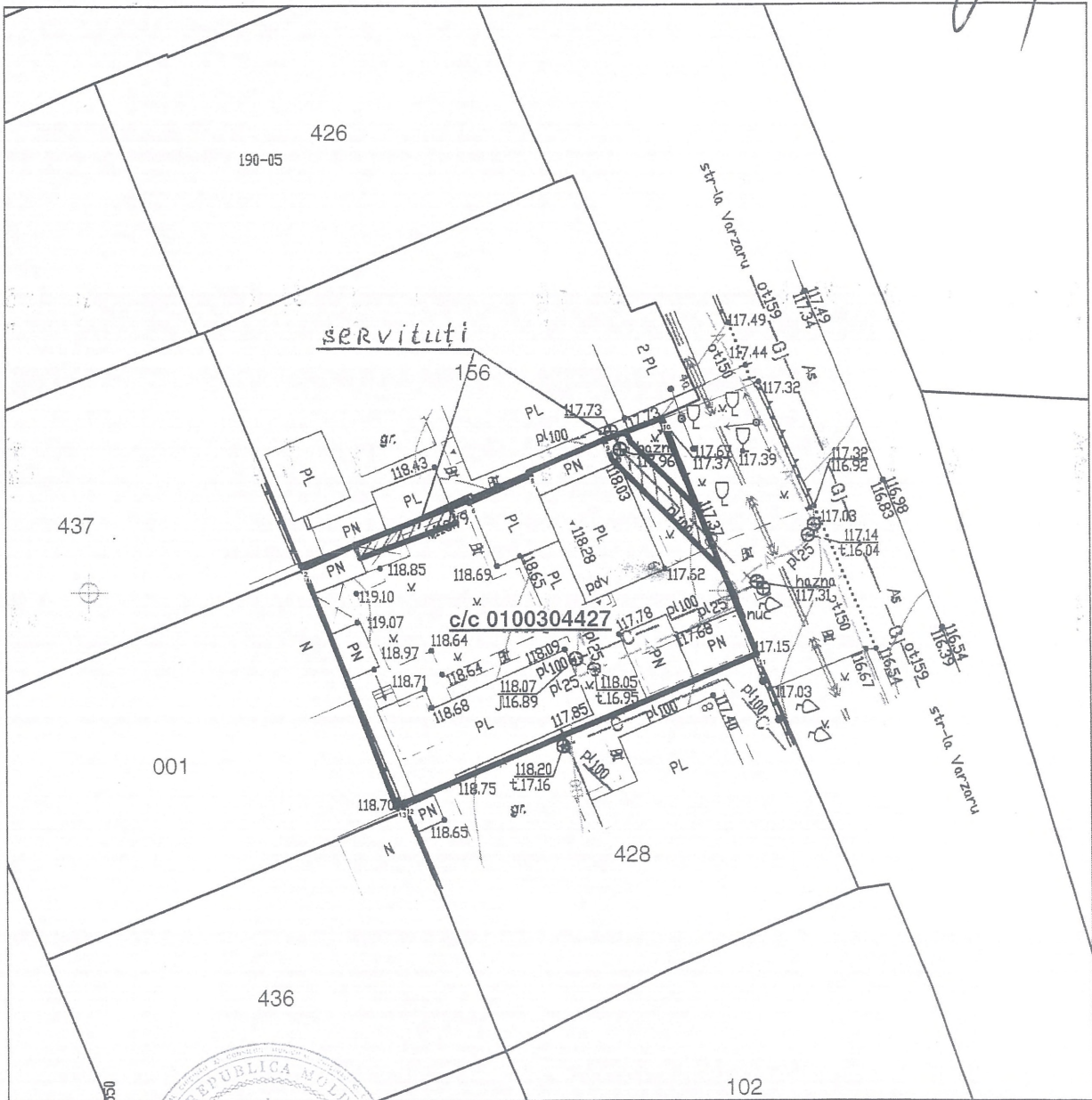
COORDONAT:

Şef al DGAURF

Svetlana Dogotar

Scara: 1:500

Planşa: 58



Şeful secției	Natalia Luchianenco	
Specialist principal	Violeta Parascheev	

SECRETAR INTERIMAR AL CONSILIULUI

Adrian Talmaci