



CONSILIUL MUNICIPAL CHIȘINĂU

DECIZIE

Nr. 9/36

din 02 decembrie 2013

- Cu privire la stabilirea hotarului intravilanului satelor Tohatin, Buneți și Cheltuitor din comuna Tohatin, municipiul Chișinău

Examinând materialele de stabilire a hotarelor intravilanului satelor Tohatin, Buneți și Cheltuitor din comuna Tohatin, municipiul Chișinău, întocmite de către Î.S. „Institutul de Proiectări pentru Organizarea Teritoriului”, în conformitate cu Legea Cadastrului bunurilor imobile nr. 1543 din 25.02.1998 și Regulamentul cu privire la Registrul de stat al unităților administrativ-teritoriale și străzilor din localitățile de pe teritoriul Republicii Moldova, aprobat prin Hotărârea Guvernului Republicii Moldova nr. 1518 din 17.12.2003, ținând cont de propunerile Consiliului comunal Tohatin conform deciziei nr. 6/1 din 20.06.2013, în temeiul prevederilor art. 10 din Codul Funciar, art. 14 alin. (1) din Legea Republicii Moldova nr. 436-XVI din 28.12.2006 “Privind administrația publică locală”, Consiliul municipal Chișinău DECIDE:

1. Se aprobă materialele de stabilire a hotarelor intravilanului comunei Tohatin, municipiul Chișinău, cu suprafața totală de 530,70 ha, inclusiv:

- 1.1. Satul Tohatin - 324,25 ha, conform planului-anexă nr. 1;
- 1.2. Satul Cheltuitor - 64,93 ha, conform planului-anexă nr. 2;
- 1.3. Satul Buneți - 141,52 ha, conform planului-anexă nr. 3.

2. Direcția funciară a Direcției generale arhitectură, urbanism și relații funciare:

2.1. Va asigura concordanța documentației cadastrului funciar cu prevederile prezentei decizii.

2.2. Va prezenta Î.S. „Cadastru” dosarul de stabilire a hotarului intravilanului satelor Tohatin, Buneți și Cheltuitor din comuna Tohatin, municipiul Chișinău, pentru înregistrare în Registrul de stat al unităților administrativ-teritoriale și străzilor din localitățile de pe teritoriul Republicii Moldova.

3. Primăria comunei Tohatin (dl Sergiu Cebotaru):

3.1. Va ține cont de prevederile prezentei decizii la gestionarea terenurilor din

3.2. Va asigura controlul neadmiterii executării lucrărilor cu acțiune negativă asupra terenurilor agricole situate în perimetrul intravilanului satelor Tohatin, Buneți și Cheltuitor din comuna Tohatin, municipiul Chișinău și folosirii lor în alte scopuri, până la schimbarea destinației acestora în modul stabilit de legislația în vigoare.

4. Viceprimarul de ramură al municipiului Chișinău va asigura controlul executării prevederilor prezentei decizii.

PREȘEDINTE DE ȘEDINȚĂ:



Ghenadie Dumanschi



CONTRASEMNAT:
SECRETAR AL CONSILIULUI

Valeriu Didencu

PENTRU BOMFORMITATE
SEFUL SECȚIEI PROCES-VERBAL A PRIMĂRIEI MUNICIPIULUI CHIȘINĂU

B. Cereșcă
(semnătură)

E. Clapășnic
(numele de familie, prenumele)

09 12 2013



PLANUL SCHEMA

avilanul satului Cheltuitor
comuna Tohatin

rafata: 64,93 ha

ra: 1: 5000


Coordonat:

Arhitect-sef interimar al municipiului Chisinau


Ion Carpov

Seful Directiei funciare


Nicolae Crăciun



SECRETAR AL CONSILIULUI



Valeriu Didencu

Seful sectiei	Igor Cristal	
Specialist principal	Sergiu Borș	



Anexa nr. 2
la decizia Consiliului municipal Chișinău
Nr. 8/36 din 02.12. 2013

PLANUL SCHEMA

avilanul satului Cheltuitor
comuna Tohatin

Coordonat:

Arhitect-sef interimar al municipiului Chisinau


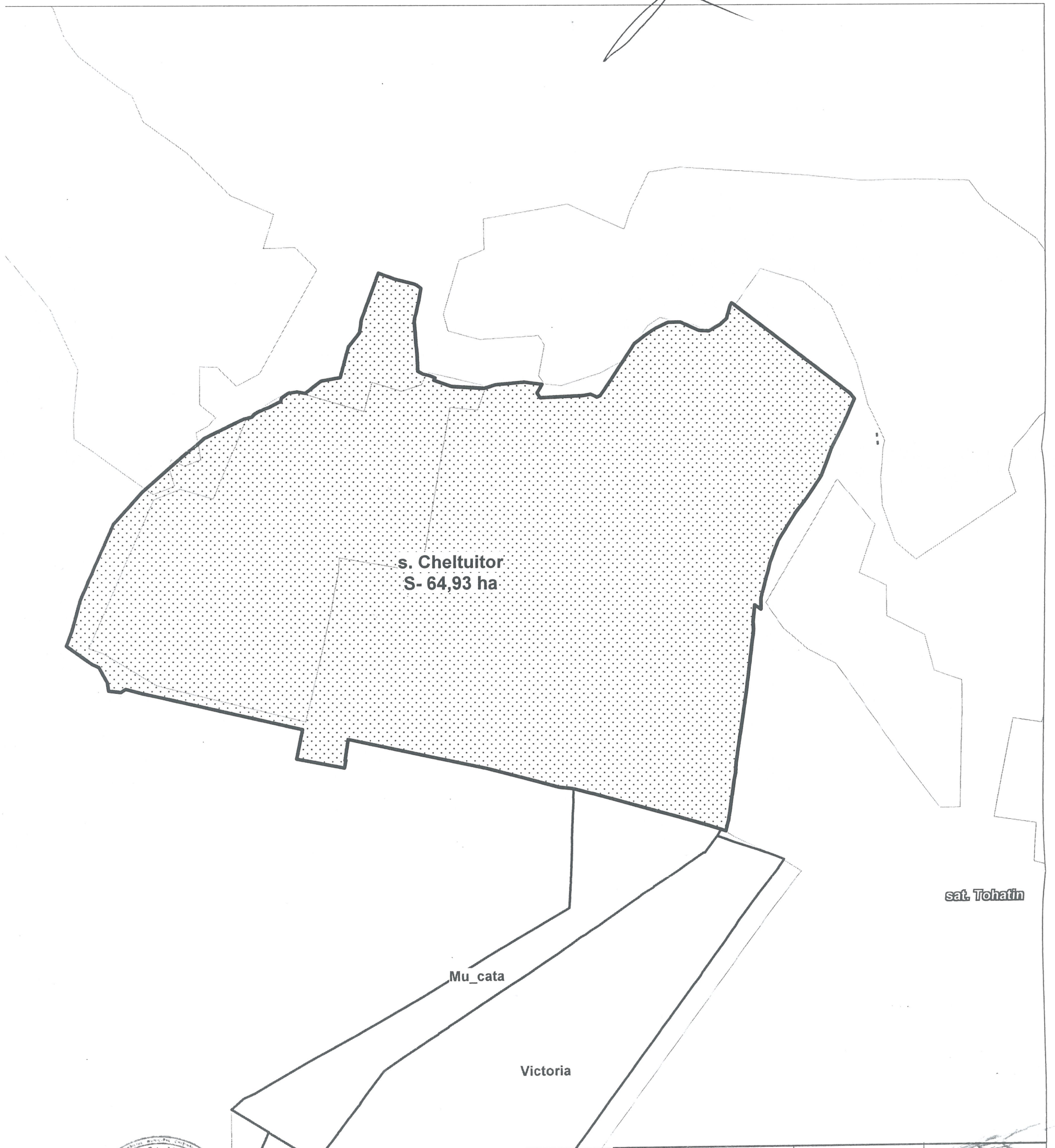

Ion Carpov


Seful Directiei funciare



Nicolae Crăciun

rafata: 64,93 ha

ra: 1: 5000



RETAR AL CONSILIULUI  Valeriu Didencu

Seful sectiei	Igor Cristal	
Specialist principal	Sergiu Borș	



Anexa nr. 3
la decizia Consiliului municipal Chișinău
Nr. 9/360 din 02.12.2013

PLANUL SCHEMA

Intravilanul satului Buneț
din comuna Tohatin

Suprafata: 141.52 ha

Scara: 1: 9000


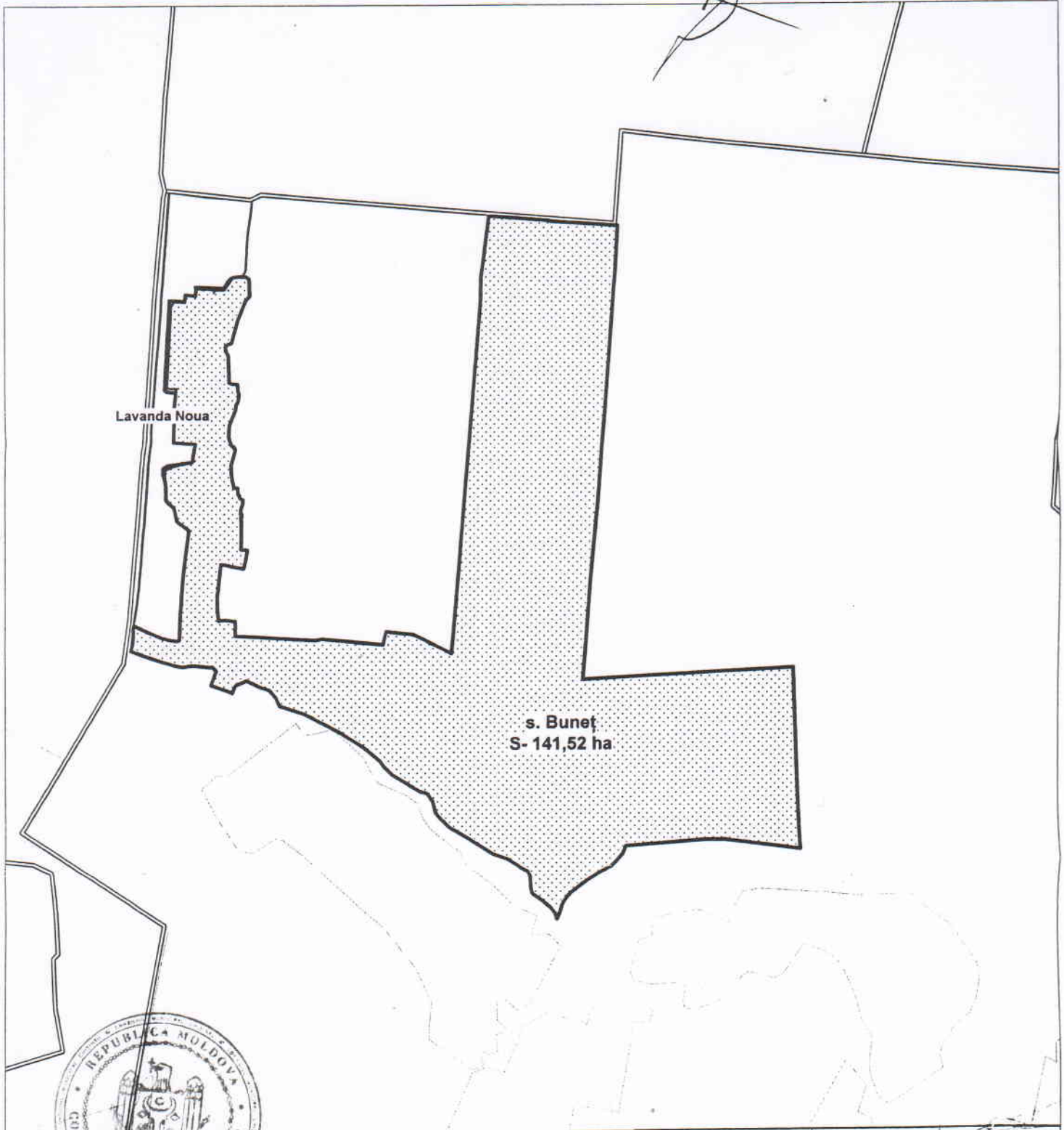
Coordonat:

Arhitect șef interimar al municipiului Chișinău

Ion Carпов

Seful Direcției funciare

Nicolae Crăciun



Seful secției	Igor Cristal	
Specialist principal	Sergiu Borș	