

CONSILIUL MUNICIPAL CHIȘINĂU

DECIZIE

nr. _____

din _____

Cu privire la instituirii servituții pe terenul domeniului public pentru amenajarea drumului de acces (de uz comun) din str. Alba Iulia

Având în vedere demersul dlui Vasile Miliș, Ministerului Infrastructurii și Dezvoltării Regionale al Republicii Moldova referitor la amenajarea drumului de acces către terenul proprietate privată cu numărul cadastral 0100509274, schema terenului elaborată de către subdiviziunea specializată din cadrul Direcției generale arhitectură, urbanism și relații funciare, în temeiul în temeiul art. 9 și art. 10 din Legea nr. 354/2004 „Cu privire la formarea bunurilor imobile”, Legii nr. 267/2012 „Privind monitoringul bunurilor imobile”, art. 9 (2) lit. b) din Legea nr. 121/2007 „Privind administrarea și deetatzarea proprietății publice”, art. 9 și art. 45 din Codul funciar, art. 14 (1), art. 14 (2) lit. b) și lit. d), art. 19 (4) din Legea nr. 436/2006 „Privind administrația publică locală”, art. 6 din Legea nr. 136/2016 „Privind statutul municipiului Chișinău”, Consiliul municipal Chișinău DECIDE:

1. Se instituie servitute pe partea terenului municipal (domeniul public) cu suprafața de 0,0196 ha din str. Alba Iulia, cu numărul cadastral 0100509247, destinat pentru amenajarea drumului de acces de uz comun, conform planului anexat.

2. Se permite dlui Vasile Miliș, să organizeze, pe cheltuiala sa, drumul de acces de uz comun, în baza unui proiect avizat de către Direcția generală arhitectură, urbanism și relații funciare și coordonat, în modul stabilit, cu serviciile specializate.

3. Beneficiarul (Proprietarul lotul de pământ 0100509274), se obligă:

3.1. Să amenajeze terenul, cu menținerea lui în stare sanitară satisfăcătoare.

3.2. Să nu admită edificarea construcțiilor pe terenul legalizat.

3.3. Să folosească terenul respectiv conform destinației.

4. Direcția generală arhitectură, urbanism și relații funciare va asigura:

4.2. Operarea modificărilor în documentația cadastrală a terenul cu numărul cadastral 0100509247 la Serviciul cadastral teritorial Chișinău, acordându-i-se în acest sens depline împuterniciri.

4.3. Eliberarea actelor permise pentru amenajarea drumului de acces de uz comun.

5. Serviciul cadastral teritorial Chişinău, la cerere, va opera modificări în documentaţia cadastrală a terenului proprietate municipală cu numărul cadastral 0100509247, ținându-se cont de prevederile prezentei decizii.

6. Prezenta decizie poate fi contestată cu cerere de chemare în judecată, depusă la Judecătoria Chişinău, sediul Râşcani, municipiul Chişinău (str. Kiev, 3), în termen de 30 zile de la comunicare, în corespundere cu prevederile Codului administrativ al Republicii Moldova.

7. Viceprimarul de ramură al municipiului Chişinău va asigura controlul îndeplinirii prezentei decizii.

PREŞEDINTE DE ŞEDINŢĂ

SECRETAR INTERIMAR
AL CONSILIULUI MUNICIPAL

Adrian TALMACI

SCHEMA TERENULUI


Nr. cadastral: **0100509274** Suprafaţă: **0.0514 ha**

Amplasat:

Categoria terenului: **Terenuri din intravilanul localităţilor**

Modul de folosinţă: **Aferent obiectivului public şi administrativ**

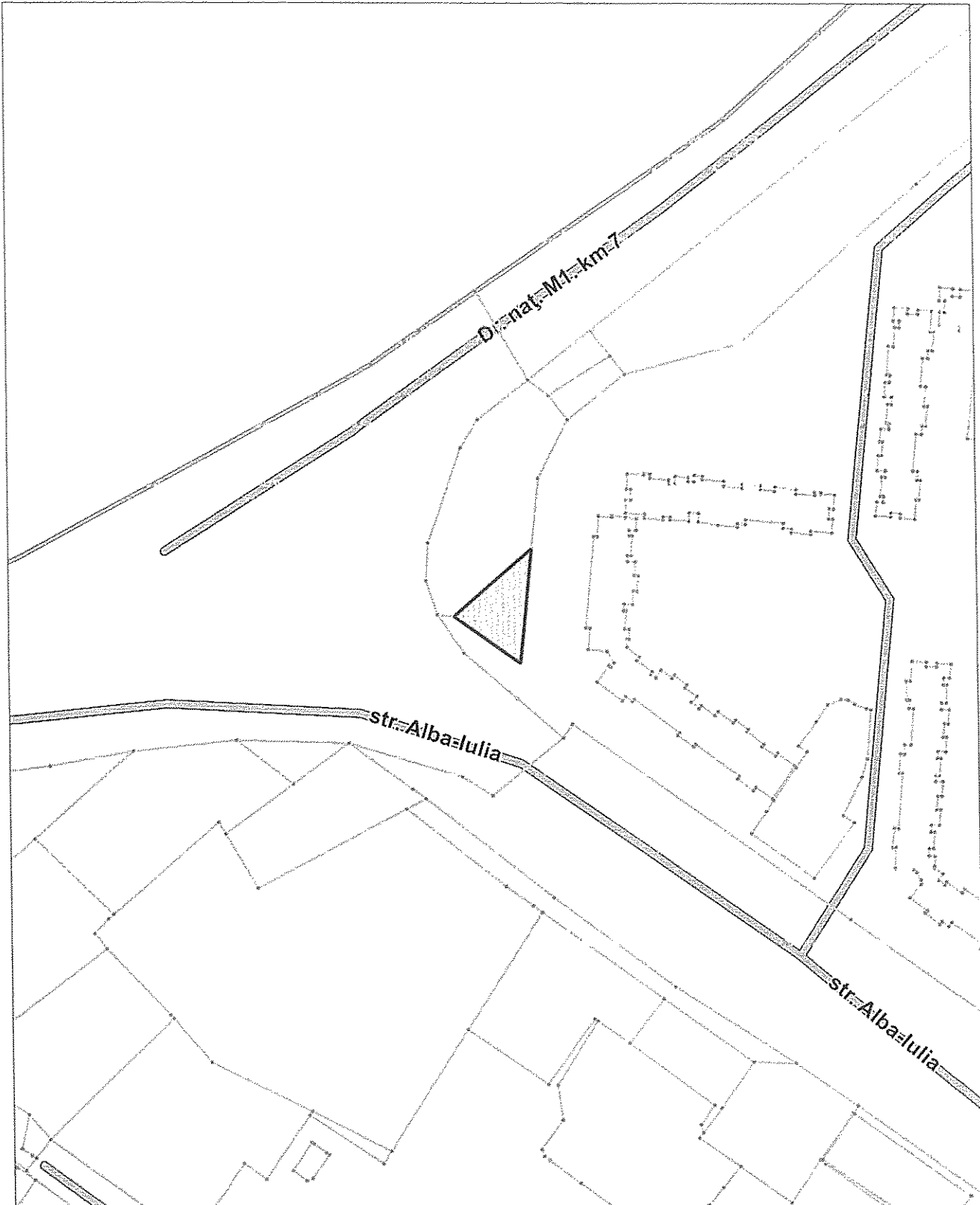
Regimul urbanistic: **zona urbană, codul -
0**



Arhitect-şef al mun. Chişinău	Svetlana Dogotaru	<i>[Signature]</i>
Şeful Direcţiei funciare	Andrian Grigoriţchi	<i>[Signature]</i>
Şeful secţiei	Sergiu Duia	<i>[Signature]</i>
Specialist principal	Vlad Cozma	<i>[Signature]</i>

PLANUL DE SITUAȚIE

Scara 1:700



Șeful secției	Șeful secției	
Specialist principal	Vlad Cozma	


NOTĂ INFORMATIVĂ

la proiectul deciziei „Cu privire la instituirea servituţii pe terenul domeniului public pentru amenajarea drumului de acces (de uz comun) din str. Alba-Iulia”

Proiectul deciziei este elaborat avându-se în vedere demersul dlui Vasile Miliş, al Ministerului Infrastructurii şi Dezvoltării Regionale al Republicii Moldova referitor la amenajarea drumului de acces către terenul proprietate privată cu nr. cadastral 0100509274 (adjudecat la licitaţie publică), schema terenului elaborată de către subdiviziunea DGAURF şi normele în vigoare, care prevede:

1. Se instituie servitute pe partea terenului municipal (domeniul public) cu suprafaţa de 0,0196 ha din str. Alba-iulia, cu numărul cadastral 0100509247, destinat pentru amenajarea drumului de acces de uz comun.
2. Se permite dlui Vasile Miliş, să organizeze , pe cheltuiala sa, drumul de acces de uz comun, în baza unui proiect avizat de către Direcţia generală arhitectură, urbanism şi relaţii funciare, şi coordonat în modul stabilit cu serviciile specializate.

**Şef adjunct al Direcţiei generale arhitectură,
urbanism şi relaţii funciare**



Andrian Grigoriţchi